









POZNÁMKA






- Inženýrské sítě ve vlastnictví společnosti ČEPRO, a.s. a jiných vlastníků nejsou zahrnuty v legendě z toho důvodu, že projekt neobsahuje žádné výkopové ani terénní práce. Všichni vlastníci dotčených inženýrských sítí byli obeznámeni se stavebním záměrem a jejich vyjádření jsou zpracovány v PD a přiloženy v části E - Dokladová část.

Předonín

Kraj: Ústecký Katastrální území: 601497
Okres: Litomeřice GPS Souřadnice: 50.4414303N, 14.3500142E



- LEGENDA**
-  Zájmové objekty
 -  SO 01 - Instalace FVE 1 o výkonu 97,92 kWp na střeše budovy "054 a 071 - Administrativní budovy"
 -  Hranice pozemků ve vlastnictví ČEPRO, a.s.
 -  Hranice katastrálních území
 -  Vnitroareálové obslužné komunikace
 -  Katastrální území Předonín (601497)
 -  Katastrální území Bechlín (601471)

Klient:	ČEPRO, a.s.		Formát:	A3	Číslo výkresu:	S001/1
Stavba:	Instalace FVE pro vlastní spotřebu elektřiny ve společnosti ČEPRO, a.s. v areálu Hněvice					
Část:	SO 01 – Instalace FVE 1 o výkonu 97,92 kWp na střeše budovy "054 a 071 – Administrativní budovy"		Datum:	10/2020	Měřítko:	1:250
Název výkresu:	Koordinační výkres – "054 a 071 – Administrativní budovy"		Typ:	DPS	Archiv:	-
Funkce:	Jméno a příjmení: Podpis:					
Projektoval:	Ing. Václav Kučera		<div> YOUNG4ENERGY Ostrava – Mariánské hory Korunní 595/76 PSČ 709 00</div>			
Kreslil:	Ing. Jan Mendrygal					
Kreslil:	Bc. Lukáš Havlíček					
Kreslil:	David Heneš					
Autorizoval:	Ing. Václav Kučera	